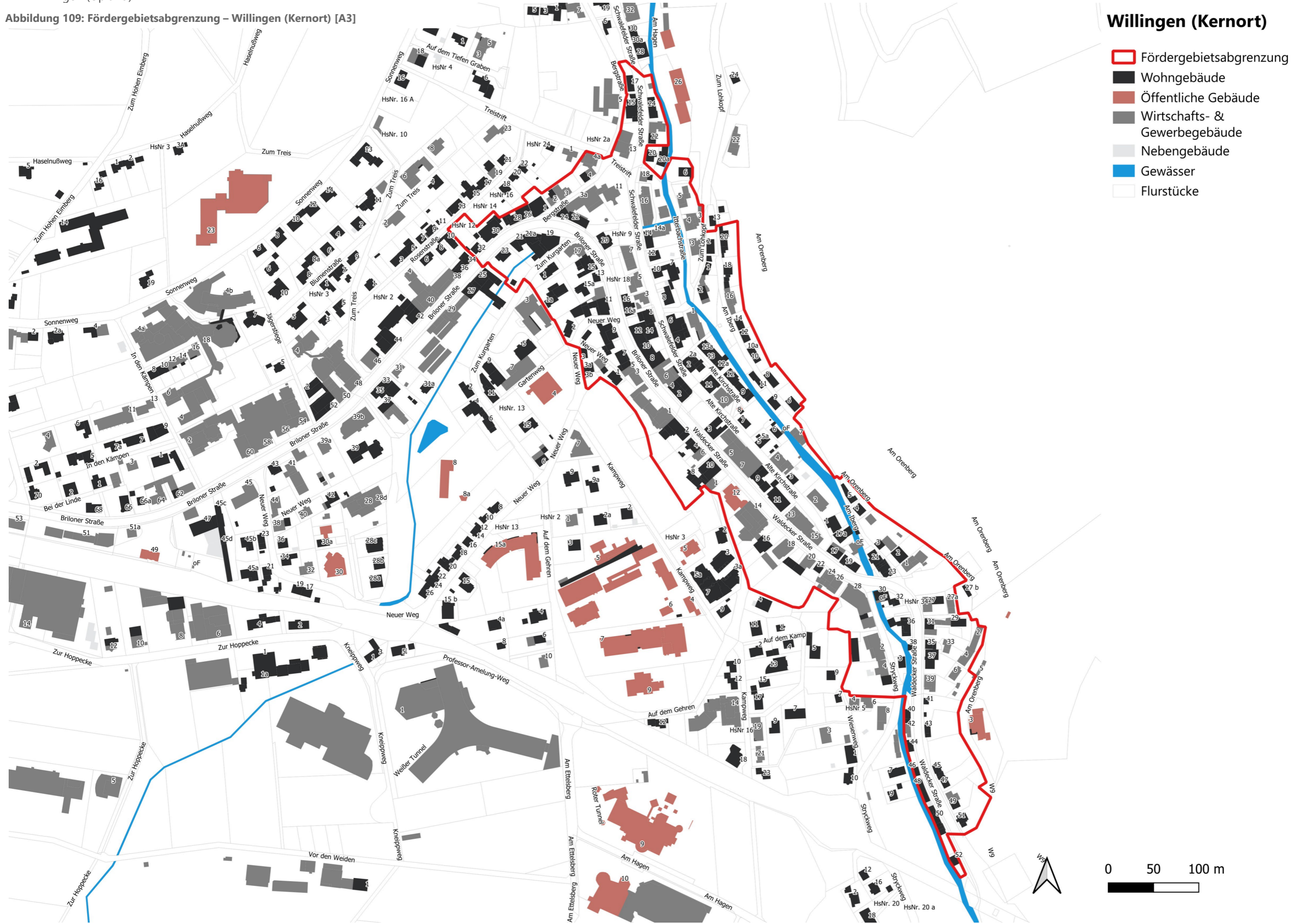
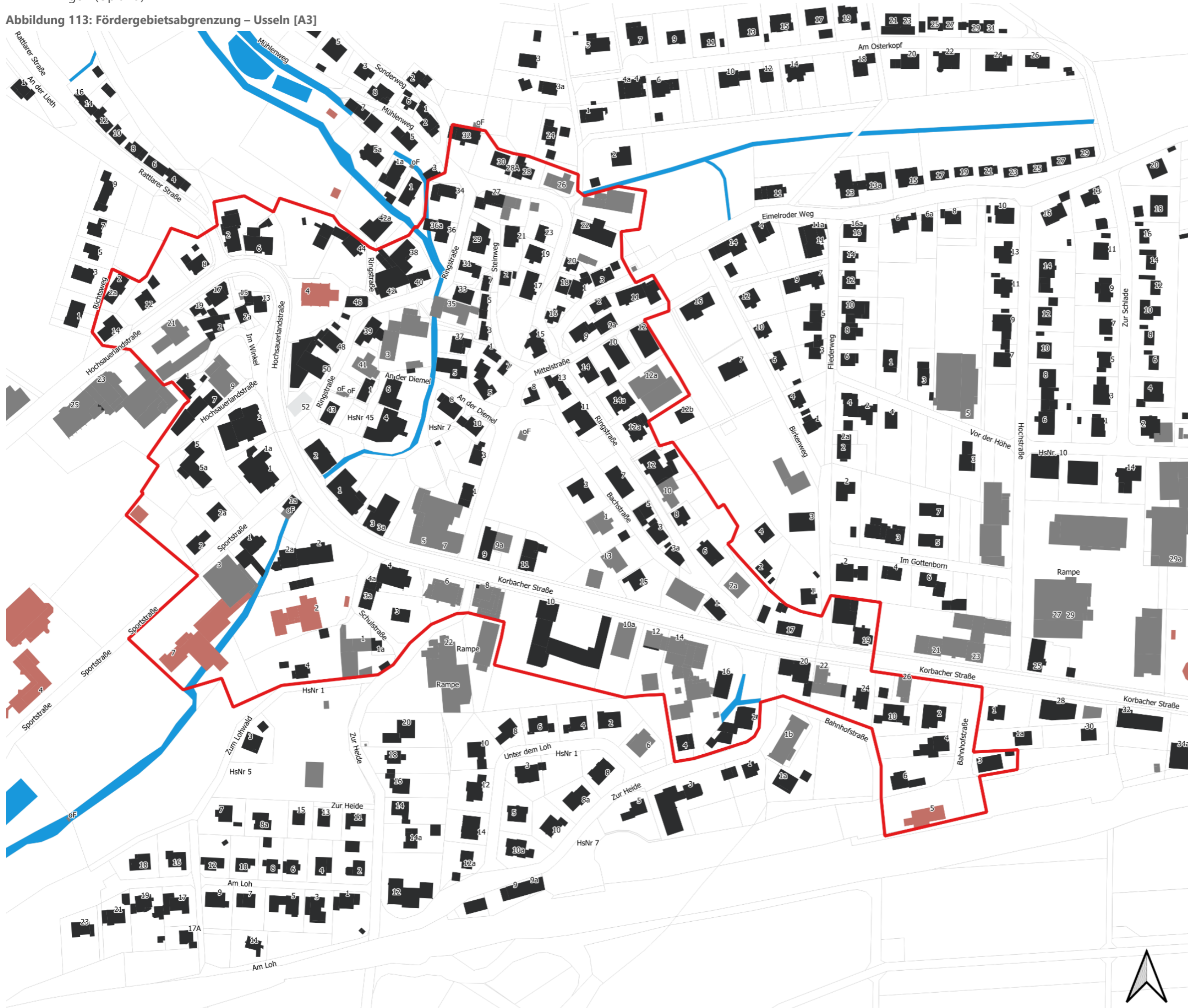


Abbildung 109: Fördergebietsabgrenzung – Willingen (Kernort) [A3]



Quelle: Eigene Darstellung der cima nach QGIS (2023)

Abbildung 113: Fördergebietsabgrenzung – Usseln [A3]



Usseln

- Fördergebietsabgrenzung
- Wohngebäude
- Wirtschafts- & Gewerbegebäude
- Öffentliche Gebäude
- Nebengebäude
- Flurstücke
- Gewässer

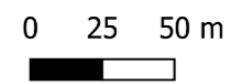
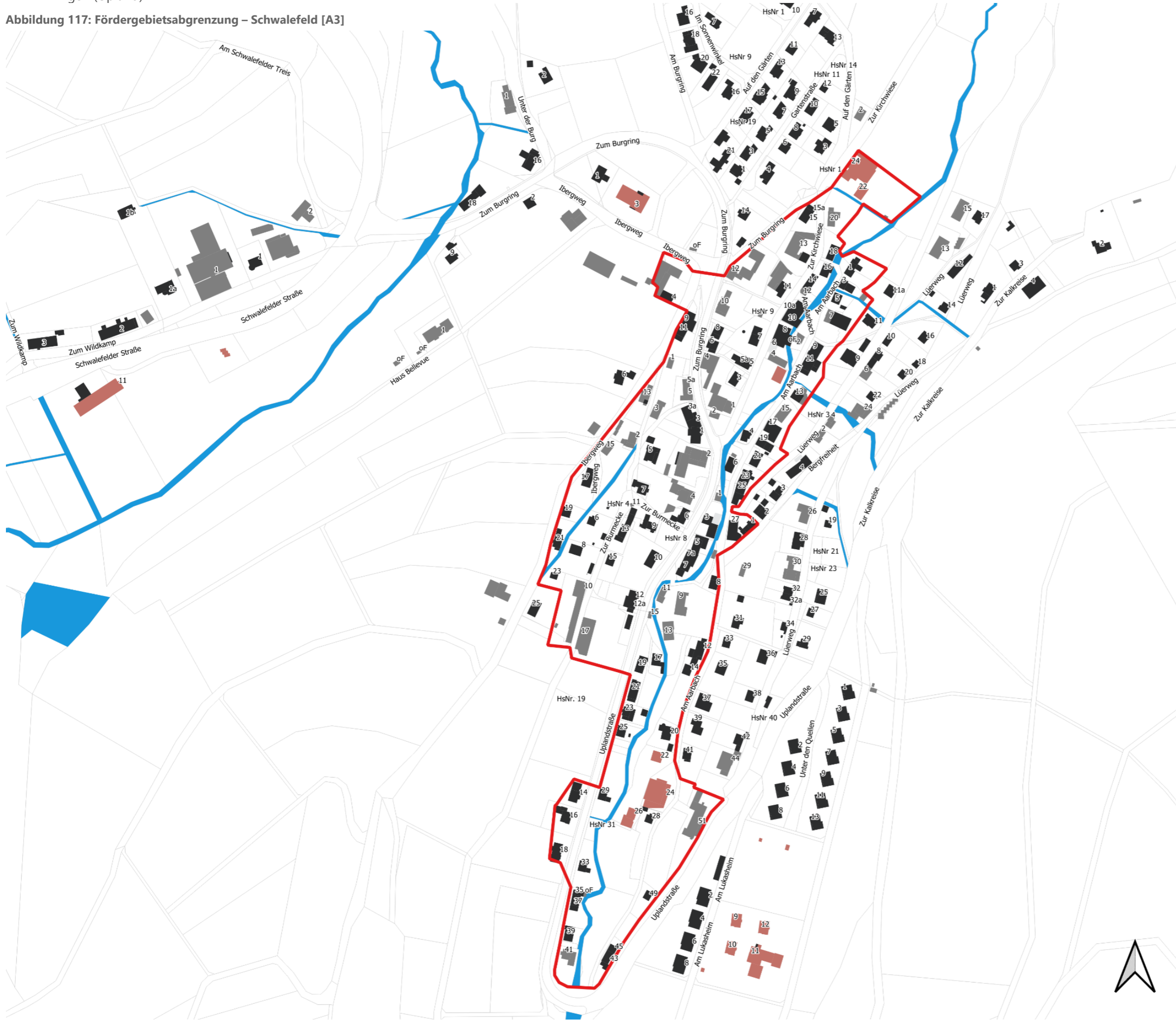


Abbildung 117: Fördergebietsabgrenzung – Schwalefeld [A3]



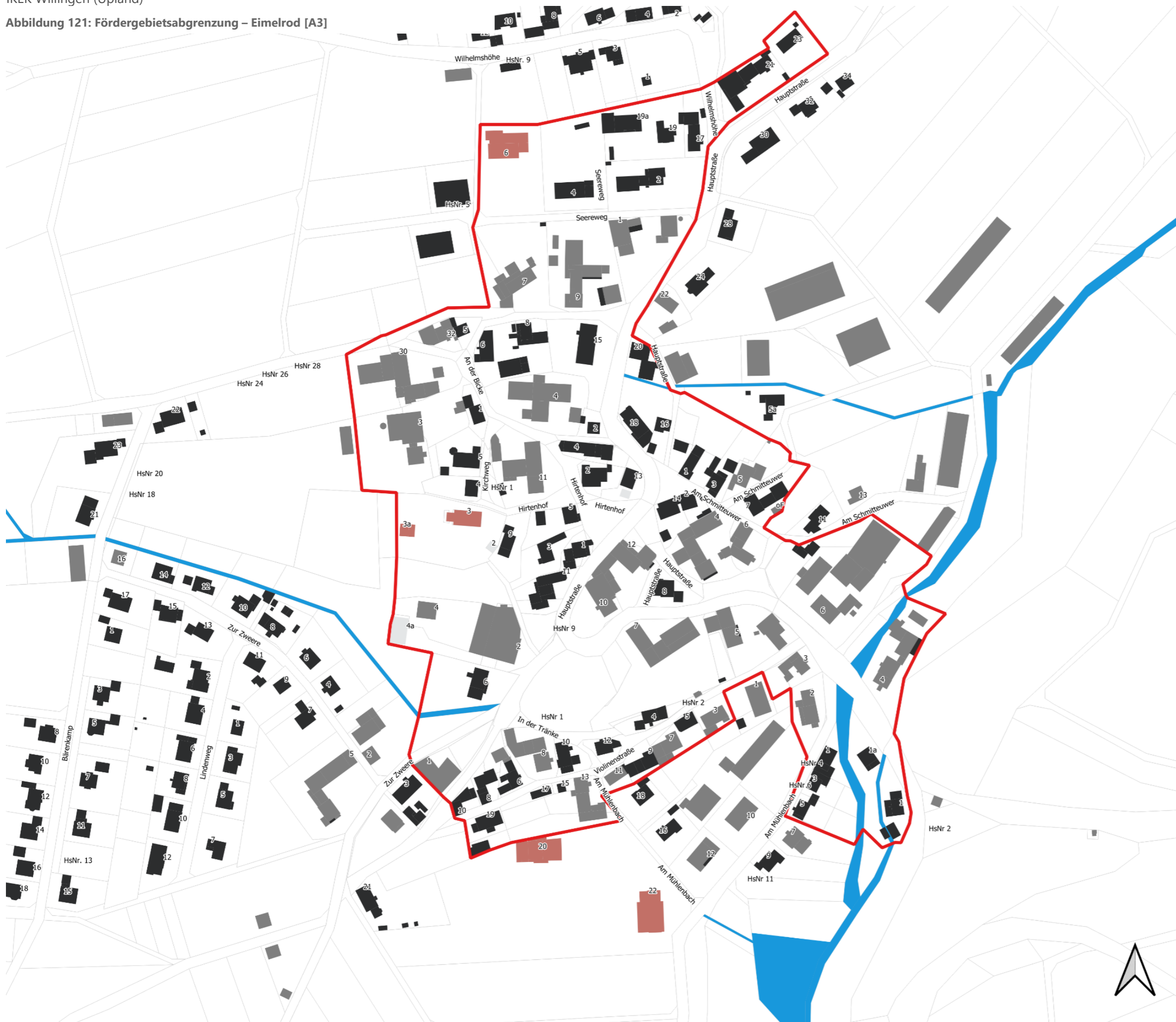
Schwalefeld

- Fördergebietsabgrenzung
- Wohngebäude
- Wirtschafts- & Gewerbegebäude
- Öffentliche Gebäude
- Nebengebäude
- Flurstücke
- Gewässer



0 25 50 m

Abbildung 121: Fördergebietsabgrenzung – Eimelrod [A3]

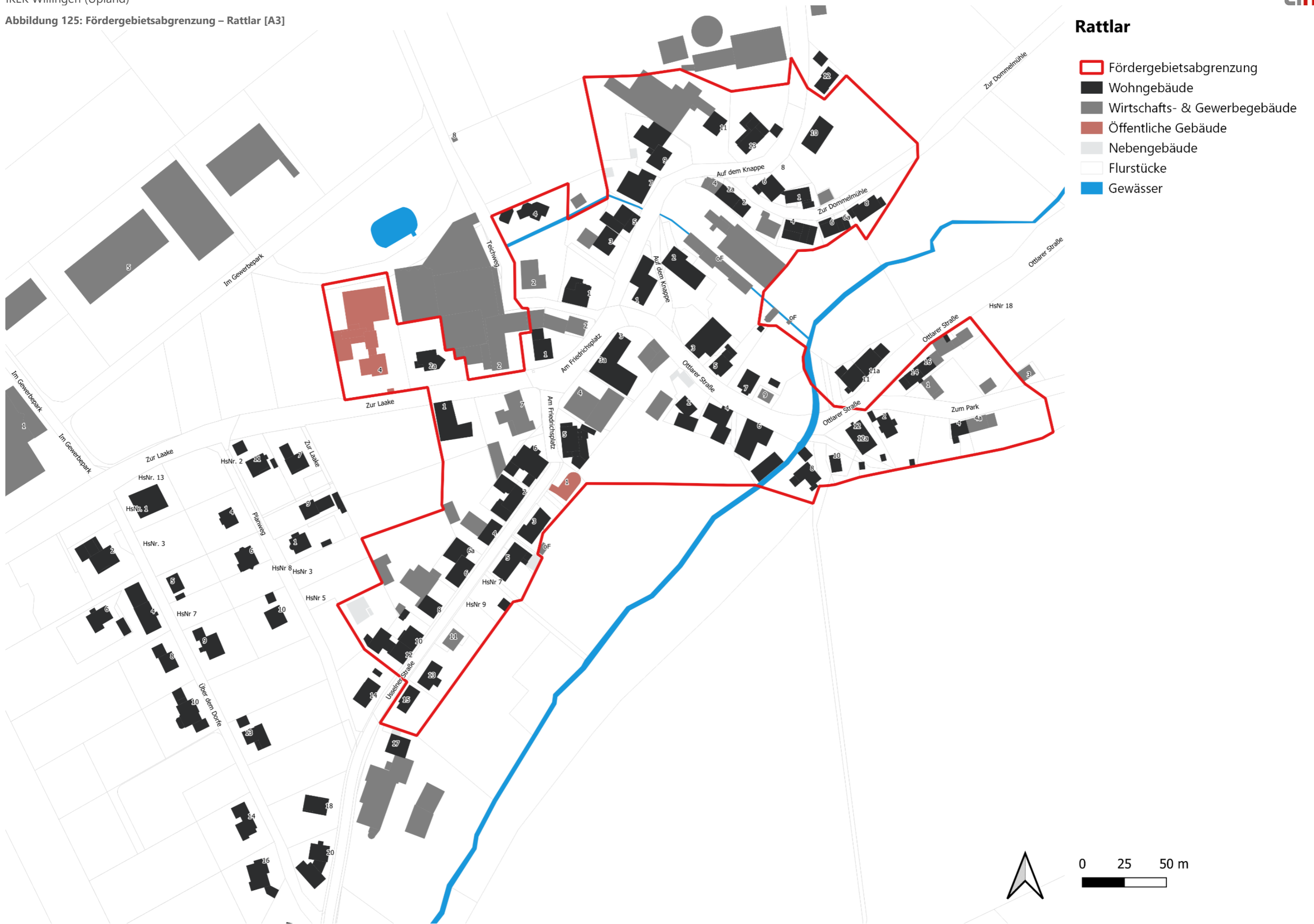


Eimelrod

- Fördergebietsabgrenzung
- Wohngebäude
- Wirtschafts- & Gewerbegebäude
- Öffentliche Gebäude
- Nebengebäude
- Flurstücke
- Gewässer

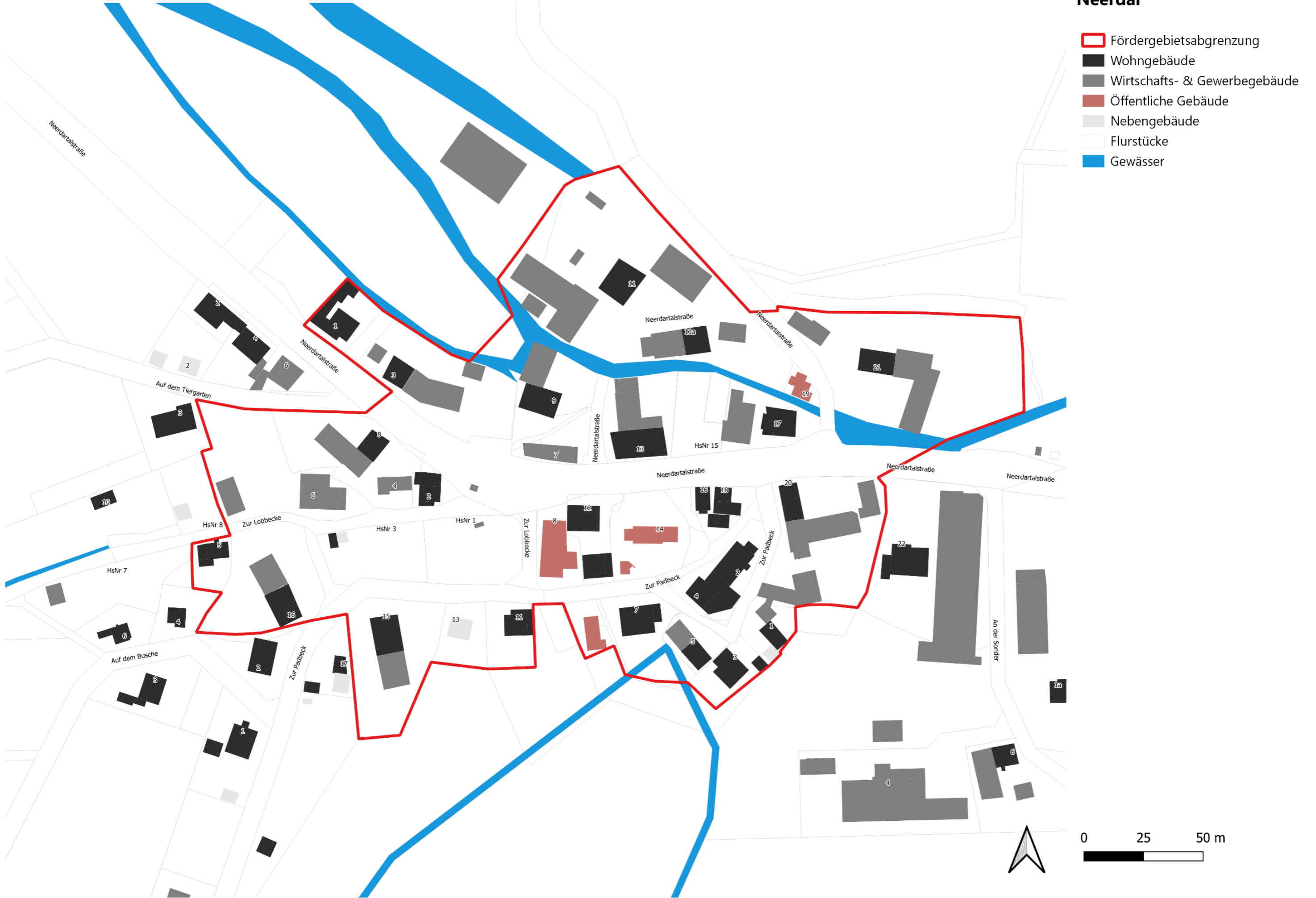


Abbildung 125: Fördergebietsabgrenzung – Rattlar [A3]



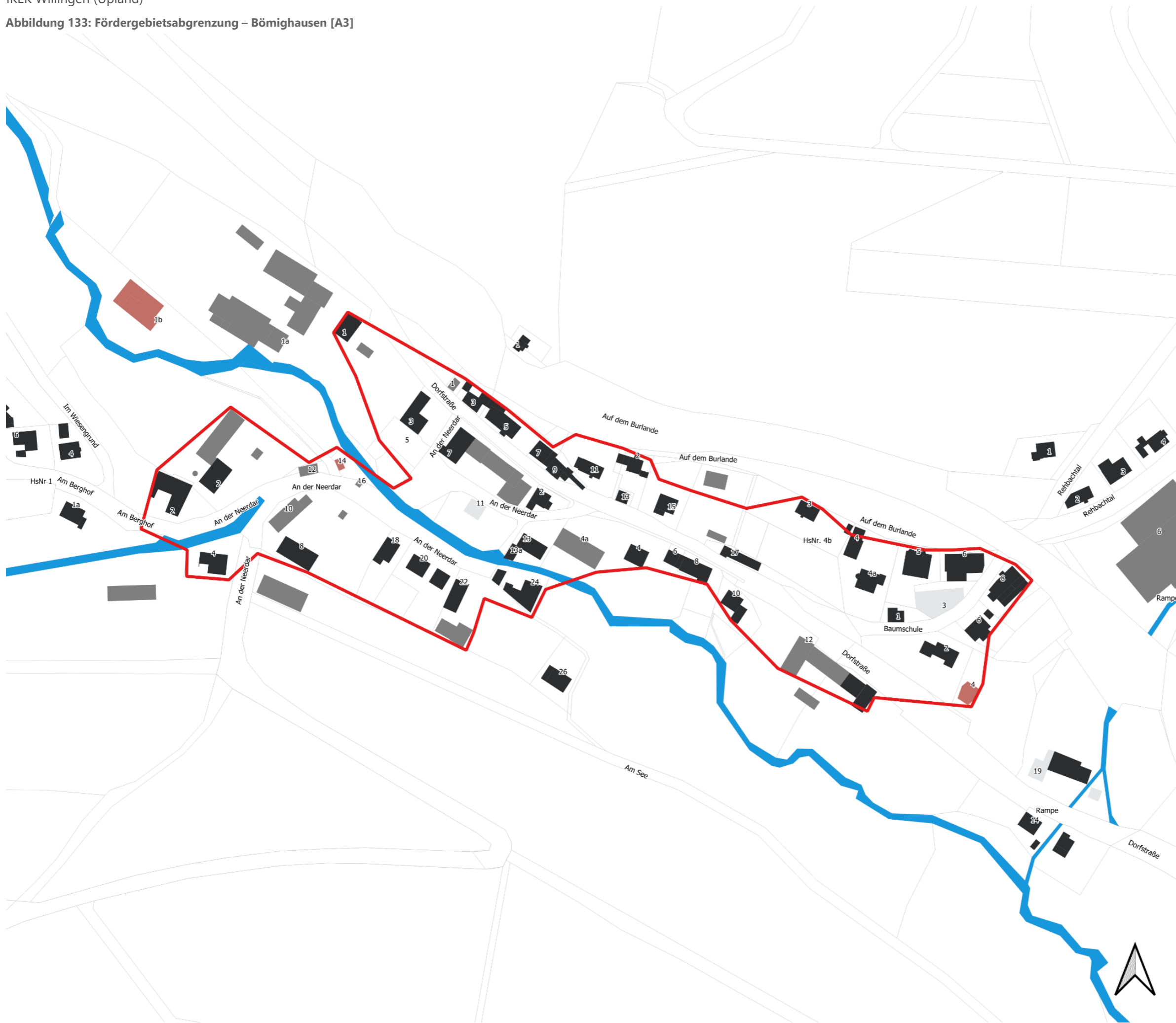
Quelle: Eigene Darstellung der cima nach QGIS (2023)

Abbildung 129: Fördergebietsabgrenzung – Neerdar [A3]










Quelle: Eigene Darstellung der cima nach QGIS (2023)

Abbildung 133: Fördergebietsabgrenzung – Bömighausen [A3]



Bömighausen

-  Fördergebietsabgrenzung
-  Wohngebäude
-  Wirtschafts- & Gewerbegebäude
-  Öffentliche Gebäude
-  Nebengebäude
-  Flurstücke
-  Gewässer

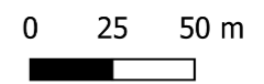









Abbildung 137: Fördergebietsabgrenzung – Hemmighausen [A3]

Hemmighausen

-  Fördergebietsabgrenzung
-  Wohngebäude
-  Wirtschafts- & Gewerbegebäude
-  Öffentliche Gebäude
-  Nebengebäude
-  Flurstücke
-  Gewässer

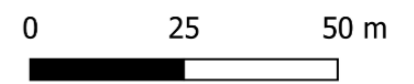
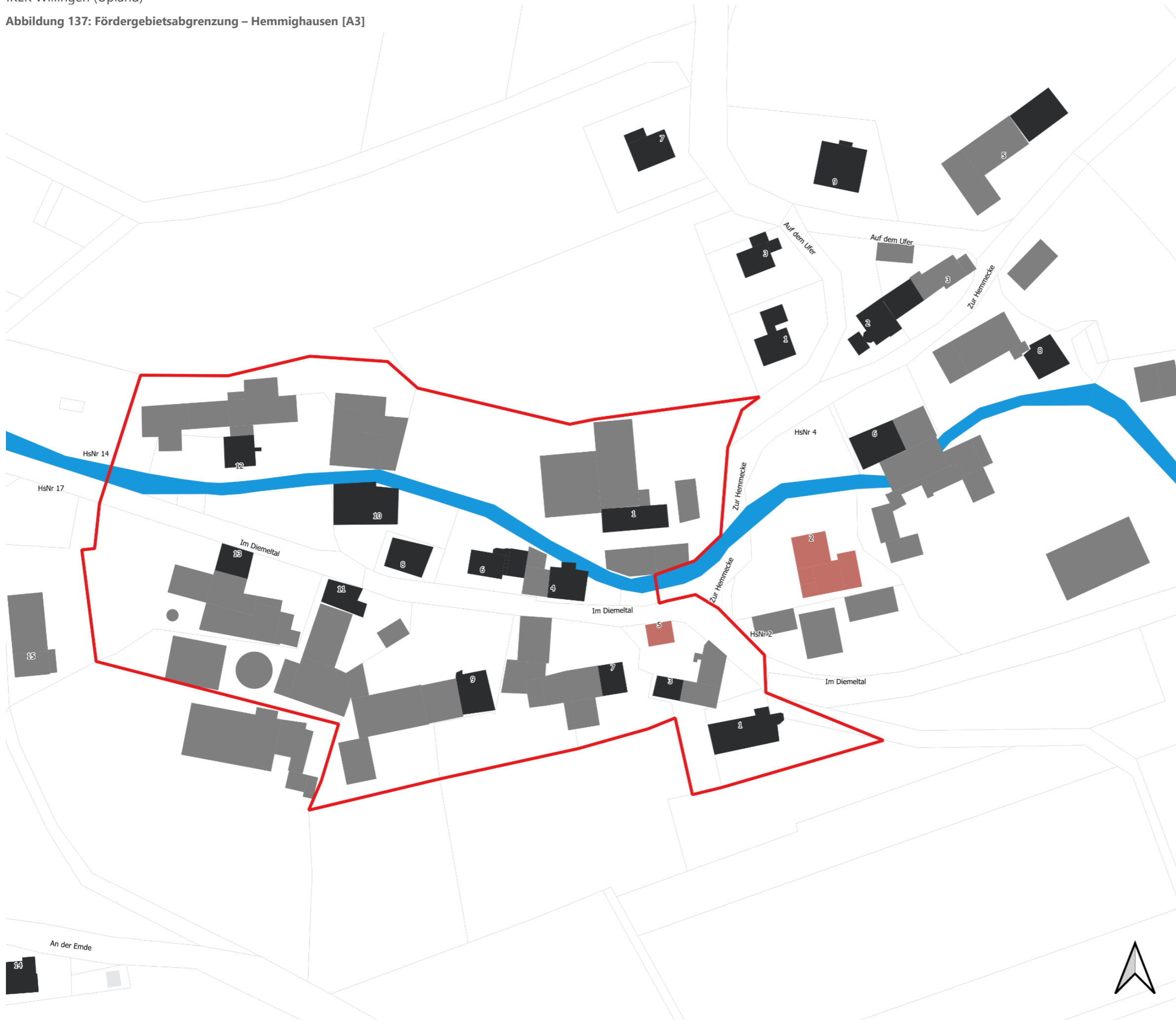


Abbildung 141: Fördergebietsabgrenzung – Wellinginghausen [A3]



Quelle: Eigene Darstellung der cima nach QGIS (2023)